


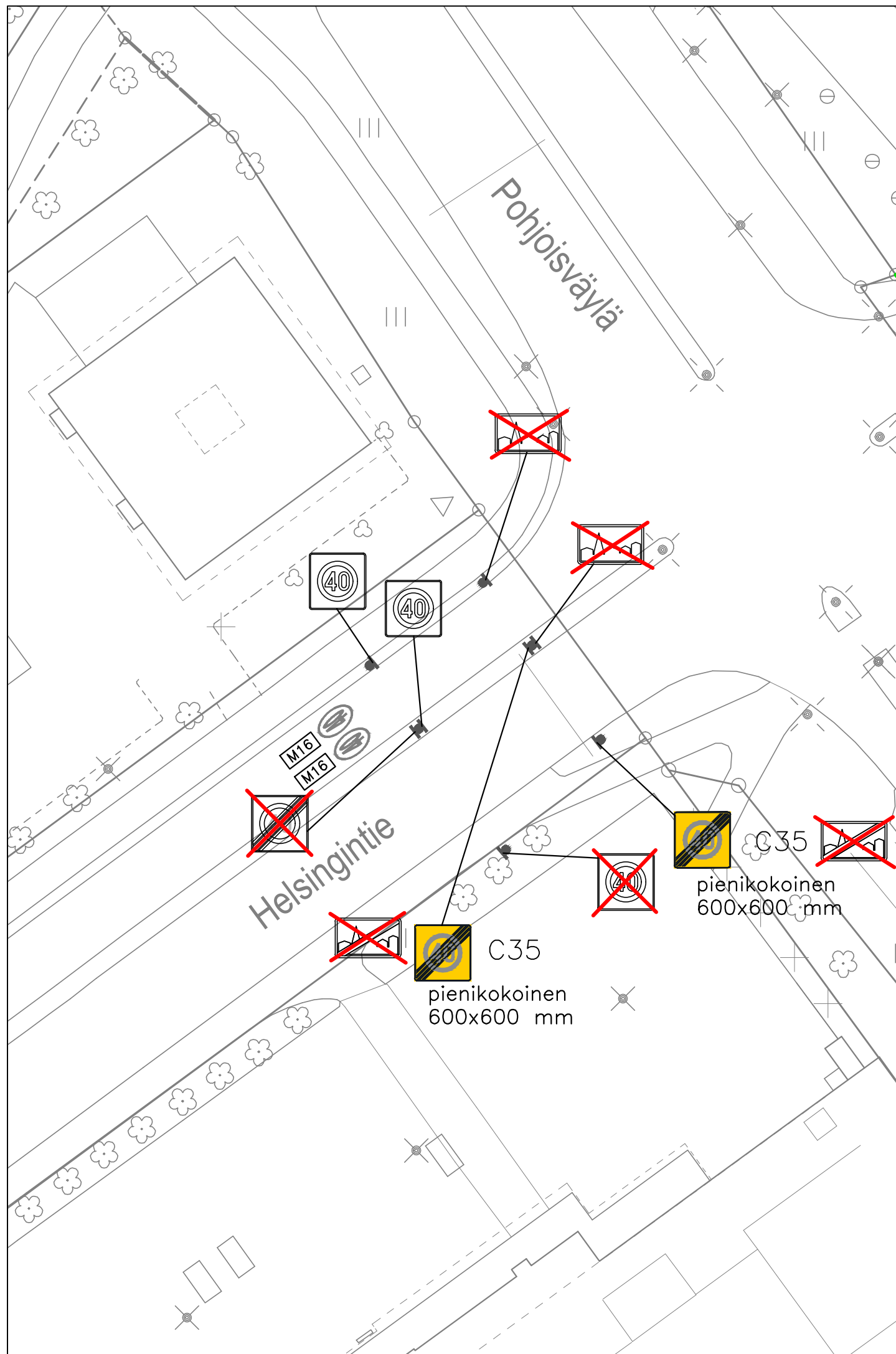
Tiemerkinnät:

M16 Nopeusrajoitus 40 km/h, pituus 4,35 m, leveys 2,5 m


Vanha tiemerkintä, uusitaan tarvittaessa

Värilliset uusia merkkejä.
 Harmaat nykyisiä merkkejä.
 Punaisella ruksitut poistuvia merkkejä.

MUUTOS  JÄRVENPÄÄN KAUPUNKI KAUPUNKIKEHITYS KAAVOITUS JA LIIKENNE Seutulantie 12 04400 Järvenpää puh. (09) 27191	PÄIVÄYS 1.6.2022	PIIRT. MKa
	SUUNN. Mikko Kaukinen	
	TARK. Eelis Kuisma	
	HYV. Timi Veikkolainen	
Liikenteenohjaussuunnitelma Pöytäalho Kinnarinkatu Nopeusrajoitus	MITTAKAAVA	1:500
	PIIRUSTUKSEN N:O	
Korkeustaso N 2000 , EUREF-FIN-tasokoordinaatisto ETRS-GK25	LIITTYY PIIR.N:O	




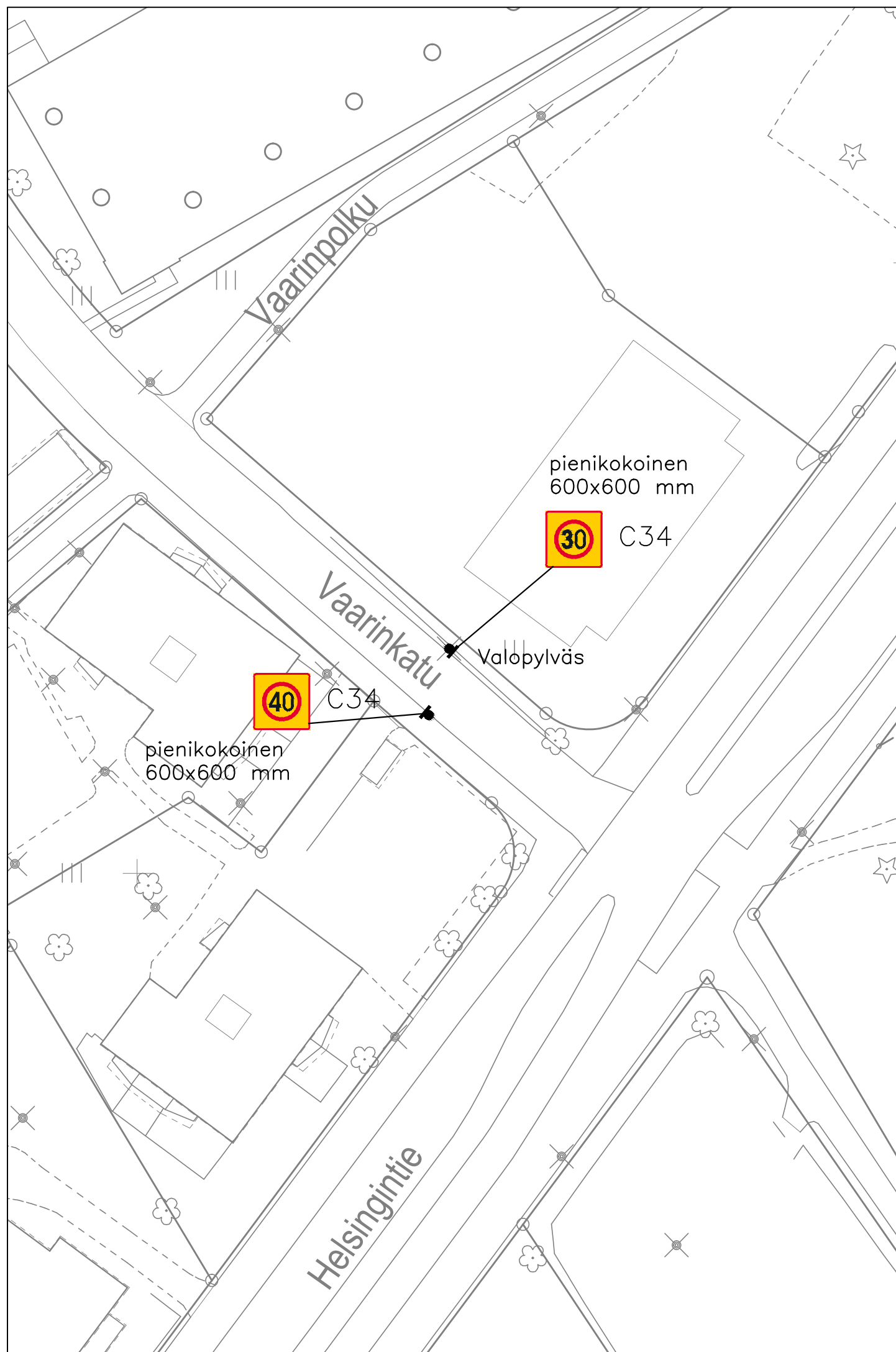
Tiemerkinnät:

 Nopeusrajoitus 40 km/h, pituus 4,35 m, leveys 2,5 m


 Vanha tiemerkintä, uusitaan tarvittaessa

Värilliset uusia merkkejä.
 Harmaat nykyisiä merkkejä.
 Punaisella ruksitut poistuvia merkkejä.

MUUTOS  JÄRVENPÄÄN KAUPUNKI KAUPUNKIKEHITYS KAAVOITUS JA LIIKENNE Seutulantie 12 04400 Järvenpää puh. (09) 27191	PÄIVÄYS 1.6.2022	PIIRT. MKa
	SUUNN. Mikko Kaukinen	TARK. Eelis Kuisma
Liikenteenohjaussuunnitelma Pöytäalho Helsingintie Nopeusrajoitus ja taajama	HYV. Timi Veikkolainen	MITTAKAAVA 1:500
	PIIRUSTUKSEN N:O	
	LIITTYY PIIR.N:O	
Korkeustaso N 2000 , EUREF-FIN-tasokoordinaatisto ETRS-GK25		



Värilliset uusia merkkejä.
 Harmaat nykyisiä merkkejä.
 Punaisella ruksitut poistuvia merkkejä.

MUUTOS  JÄRVENPÄÄN KAUPUNKI KAUPUNKIKEHITYS KAAVOITUS JA LIIKENNE Seutulantie 12 04400 Järvenpää puh. (09) 27191	PÄIVÄYS 1.6.2022 SUUNN. Mikko Kaukinen TARK. Eelis Kuisma HYV. Timi Veikkolainen	PIIRT. MKa
Liikenteenohjaussuunnitelma Pöytäalho Vaarinkatu Nopeusrajoitus	MITTAKAAVA 1:500	
Korkeustaso N 2000 , EUREF-FIN-tasokoordinaatisto ETRS-GK25	PIIRUSTUKSEN N:O	
	LIITTYY PIIR.N:O	